

令和 2年7月1日
道路局 企画課



「道の駅」の第53回登録について

～今回7駅が登録され、全国で1,180駅となります～

今回、市町村より申請のあった7駅を、新たに「道の駅」として登録することにしました。これにより、全国の道の駅は、合計で1,180駅になります。

「道の駅」は、平成5年の制度創設以来、四半世紀が経過し、国土交通省では、2020年からは第3ステージ「地方創生・観光を加速する拠点」として位置づけしており、新たに加わった道の駅とともに取組みを進めてまいります。

(1) 道の駅の登録数

1,173駅（これまで）+7駅（今回）=合計 1,180駅

※前回は令和2年3月に13駅登録

(2) 道の駅の登録について

道の駅は、市町村等からの申請に基づき、国土交通省道路局で、要件を満たすものを、道の駅として毎年登録しています。

道の駅の主な要件については、以下の通りです。

・無料で24時間利用できる

- ① 十分な容量を持った駐車場
- ② 清潔なトイレ（原則、洋式）
- ③ 子育て応援施設（ベビーコーナー等）

があること。

・道路及び地域に関する情報を提供する施設があること。

・文化教養施設、観光レクリエーション施設などの地域振興施設があること。

・施設及び施設間を結ぶ主要経路のバリアフリー化がされていること。

※全国の「道の駅」の一覧については、以下のURLを参照ください。

<http://www.mlit.go.jp/road/Michi-no-Eki/list.html>

<問い合わせ先>

国土交通省 道路局 企画課 東・中村（内線：37552、37558）

代表 (03) 5253-8111 直通 (03) 5253-8485 FAX (03) 5253-1618

新たに「道の駅」に登録する箇所一覧（7箇所）

	都道府県	申請者	駅名	設置箇所	路線名	道路種別	整備手法	オープン予定
1	北海道	おとふけちょう 音更町	ガーデンSPA とかがわおんせん 十勝川温泉	ほっかいどうかとうぐんおとふけちょうとかがわ 北海道河東郡音更町十勝川 おんせんきた 温泉北14丁目1番地	主要地方道 おびひろうらほるせん 帯広浦幌線	主要地方道	単独	令和2年度
2	愛知県	したらちよう 設楽町	したら	あいちけんきたしたらくんしたらちようきよさき 愛知県北設楽郡設楽町清崎 あざなかだ 字中田17番地7	一般国道257号	補助国道	単独	令和3年度
3	岡山県	やかげちよう 矢掛町	やかげ宿 ^{しゆく}	おかやまけん おだぐん やかげちようやかげ 岡山県小田郡矢掛町矢掛 1988番10	一般国道486号	補助国道	一体	令和2年度
4	島根県	おおだし 大田市	ごいせ仁摩 ^{にま}	しまねけん おおだし にまちようおおぐに 島根県大田市仁摩町大国 42番地1	主要地方道 にまおおなんせん 仁摩邑南線	主要地方道	一体	令和3年度
5	徳島県	いたのちよう 板野町	いたの	とくしまけんいたのぐんいたのちようかわばたあざ 徳島県板野郡板野町川端字 なかてさき 中手崎39番地5	主要地方道 とくしまひけたせん 徳島引田線	主要地方道	一体	令和3年度
6	熊本県	やつしろし 八代市	とうよう 東陽	くまもとけんやつしろしとうようちようみなみ 熊本県八代市東陽町南 1051番地1	一般国道443号	補助国道	単独	令和3年度
7	宮崎県	くしまし 串間市	くしま	みやざきけんくしまし おおあざ 宮崎県串間市大字 にしかた 西方5503番地1	一般国道220号	直轄国道	一体	令和3年度

注1) 道の駅の整備手法には、道路管理者と市町村長等で整備する「一体型」と市町村で全て整備を行う「単独型」の2種類あり、上表「整備手法」欄では、「単独」「一体」と記載しています。

「道の駅」第53回登録箇所（7箇所）



とかがわおんせん
ガーデンスパ+勝川温泉
おとふけちよう
(北海道音更町)

しゆく
やかげ宿
やかげちよう
(岡山県矢掛町)

にま
ごいせ仁摩
おおだし
(島根県大田市)

とうよう
東陽
やつしろし
(熊本県八代市)

したら
したらちよう
(愛知県設楽町)

いたの
いたのちよう
(徳島県板野町)

くしま
くしまし
(宮崎県串間市)



道の駅「ガーデンスパ十勝川温泉」^{とかがわおんせん}

- ◆路線名：北海道道73号 帯広浦幌線^{おびひろうらほろせん}
- ◆所在地：北海道河東郡音更町十勝川温泉北14丁目1番地^{ほっかいどう かとうぐん おとふけちょう とかがわおんせんきた}
- ◆面積および施設等（既存施設を活用）
 - ・面積：22,318㎡
 - ・施設：駐車場103台、トイレ15器、観光案内・情報提供コーナー、ベビーコーナー、公衆電話、公衆無線LAN、カフェ・レストラン・ベーカリー、物販コーナー、体験工房、展示コーナー、レンタサイクルコーナー、イベント広場、休憩コーナー、温泉施設
 - ・整備手法：単独型
- ◆オープン：令和2年度
- ◆特徴
 - ・既設温泉施設の「ガーデンスパ十勝川温泉」を活用した周遊観光ルートの拠点
 - ・「十勝川温泉」「十勝エコロジーパーク」など北海道有数の観光地を巡るサイクルツーリズムにも対応する温泉施設やサイクルラック等を整備
 - ・チーズ磨きや生ハム、豆腐、味噌作りを体験できる体験工房、地元の農産物を使用したレストランなど十勝を味わえる食の拠点

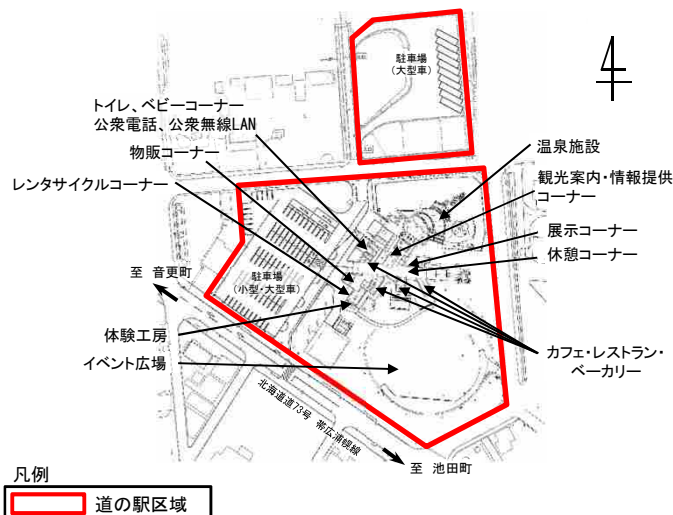
現地写真



位置図



平面図



位置図



道の駅「したら」

◆路線名：一般国道257号

◆所在地：愛知県北設楽郡設楽町清崎字中田17番地7
あいちけん きたしたらぐん したらちょう きよさきあざ なかた

◆面積および施設等

- ・面積：6,108㎡
- ・施設：駐車場43台、トイレ16器、インフォメーションセンター、ベビーコーナー、非常用電源、貯水槽、公衆電話、公衆無線LAN、売店、レストラン、日本酒体験工房、キッズスペース、交流広場、歴史民俗資料館(仮称)、廃線車輛展示施設、EV充電施設
- ・整備手法：単独型

◆オープン予定：令和3年度

◆特徴

- ・地元産米をつかった日本酒の製造体験工房により、地域産業・地場産品の魅力をアピール
- ・歴史民俗資料館や廃線車輛の展示による、地域の文化、くらしを発信する愛知県奥三河地域の新たな観光拠点

イメージパース

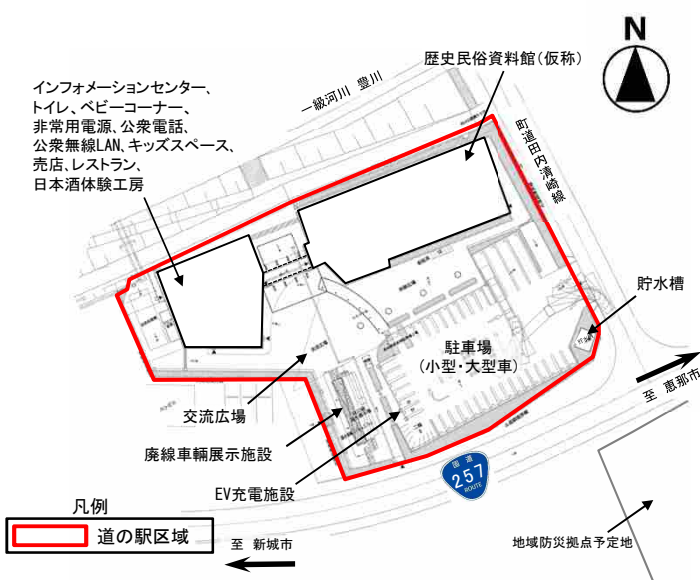


位置図



出典：国土地理院ウェブサイト(<http://www.gsi.go.jp/>)

平面図



位置図



出典：国土地理院ウェブサイト(<http://www.gsi.go.jp/>)

道の駅「やかげ宿」

◆路線名：一般国道486号

◆所在地：岡山県 小田郡 矢掛町 矢掛1988番10
おかやまけん おだぐん やかげちょう やかげ

◆面積および施設等

- ・面積：4,530㎡
- ・施設：駐車場39台、トイレ16器、交通情報室、休憩コーナー、ベビーコーナー、公衆電話、公衆無線LAN、観光案内コーナー、展示コーナー、キッズルーム
- ・整備手法：一体型

◆オープン予定：令和2年度

◆特徴：

- ・「矢掛まるごと道の駅」をコンセプトに隣接する商店街と連携し、飲食・物販を実施
- ・ベビーコーナーやキッズルームなど子育て世代に配慮した施設を整備
- ・地域振興施設前のスペースを活用した特産品の販売イベントを定期的を実施

イメージパース

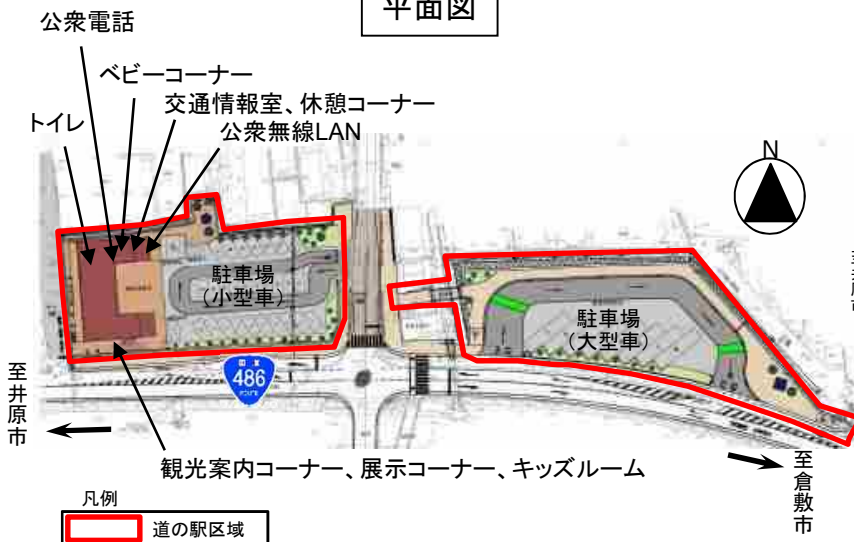


位置図



出典：国土地理院ウェブサイト(<http://www.gsi.go.jp/>)

平面図



位置図



出典：国土地理院ウェブサイト(<http://www.gsi.go.jp/>)

道の駅「ごいせ仁摩」

- ◆路線名：主要地方道仁摩邑南線
にまおなんせん
- ◆所在地：島根県大田市仁摩町大国42番地1
しまねけん おおだし にまちょうおおぐに
- ◆面積および施設等：
- ・面積：24,715㎡
 - ・施設：駐車場137台、トイレ27器、キッズトイレ、休憩・情報発信施設、観光案内所、ベビーコーナー、非常用電源、防災トイレ、貯水槽、公衆電話、公衆無線LAN、農林水産物直売・物産販売所、軽食コーナー、レストラン、屋根付ステージ、広場、EV充電施設、RVパーク、ドッグラン、公園、調整池
 - ・整備手法：一体型
- ◆オープン予定：令和3年度
- ◆特徴：
- ・山陰道仁摩・石見銀山IC正面、「世界遺産石見銀山遺跡」や世界一の砂時計「仁摩サンドミュージアム」の近隣という好立地を活かした観光案内、情報発信
 - ・地元農林水産物を使用した飲食物の提供、地元特産品や加工品の販売を実施
 - ・屋外施設にて、石見神楽など伝統文化の発信と恒常的な賑わいを創出
 - ・アウトドア活動の拠点としてRVパークを整備
 - ・災害時の一時避難所として、非常用電源や防災トイレを整備

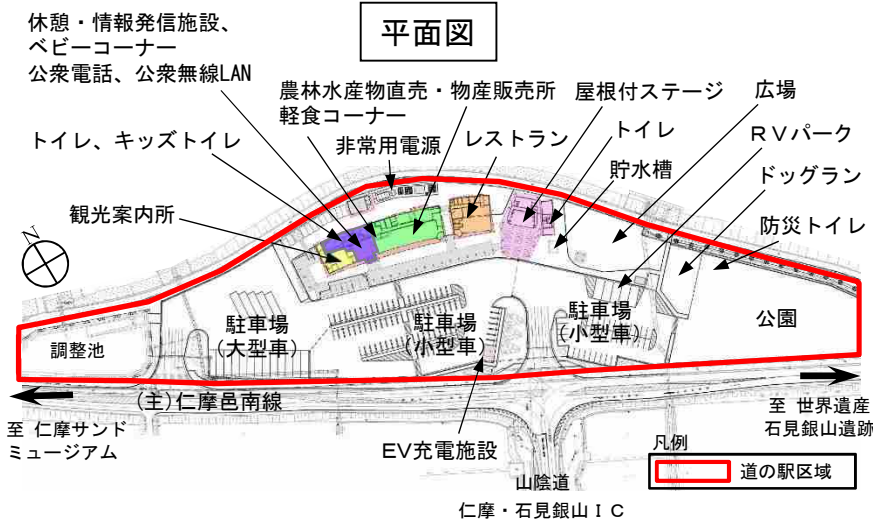
イメージパース



位置図



平面図



位置図



道の駅「いたの」

とくしまひけたせん

◆路線名：主要地方道 徳島引田線

とくしまけん いたのぐん いたのちょう かわはたあぎななてさき

◆所在地：徳島県 板野郡板野町川端字中手崎39番地5

◆面積および施設等

- ・面積：41,908㎡
- ・施設：駐車場326台、トイレ14器、地域情報センター、ベビーコーナー、非常用電源、貯水槽、ヘリポート、備蓄倉庫、公衆電話、公衆無線LAN、特産物直売所、レストラン、軽飲食施設、足湯施設、高速バス停留所、水素ステーション、EV充電施設
- ・整備手法：一体型

◆オープン予定：令和3年度

◆特徴

- ・2つのICの中間点にある立地を活かした、交通の結節点および休憩施設
- ・6次産業化を推進するため、地元農林水産物の集出荷システムを活用した産地直売所および地域野菜を活用したレストランの整備
- ・広域的な防災拠点として広域避難場所や支援基地に必要な施設を整備

イメージパース

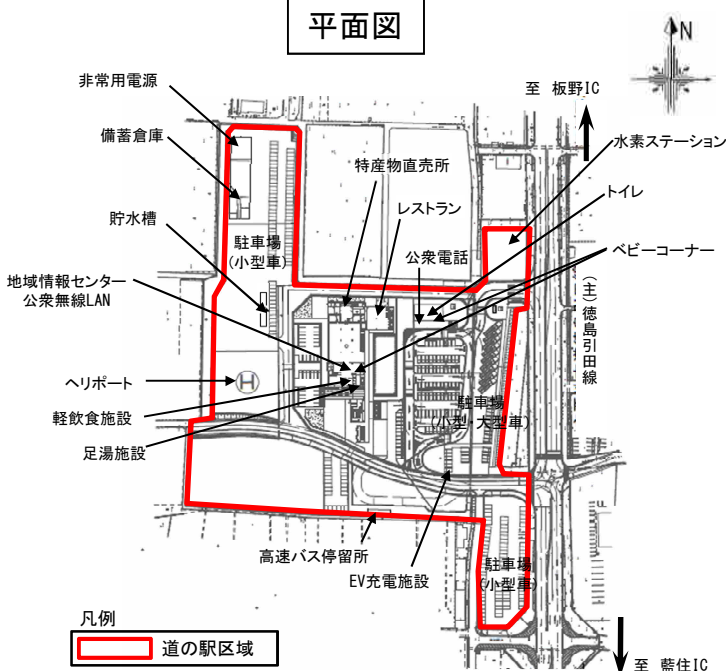


位置図



出典：国土地理院ウェブサイト(<http://www.gsi.go.jp/>)

平面図



位置図



出典：国土地理院ウェブサイト(<http://www.gsi.go.jp/>)

道の駅「東陽」とうよう

◆路線名：一般国道443号

くまもとけん やつしろし とうようまち みなみ

◆所在地：熊本県八代市東陽町南1051番地1

◆面積および施設等（既存施設を活用）

- ・面積：14,706㎡
- ・施設：駐車場106台、トイレ20器、情報提供施設、ベビーコーナー、公衆電話、公衆無線LAN、温泉施設、レストラン、物産販売所、農林産物直売所、公園
- ・整備手法：単独型

◆オープン予定：令和3年度

◆特徴

- ・既設観光施設の「東陽交流センターせせらぎ」を活用し、地域活性化の拠点として整備
- ・地域の拠点として地元農林産物の直売所やレストラン、温泉施設を併設
- ・五木五家荘などの周辺観光地へのゲートウェイとして情報を発信
- ・しょうが祭やふるさと夏祭などのイベントを実施する地域コミュニティの拠点

全景写真

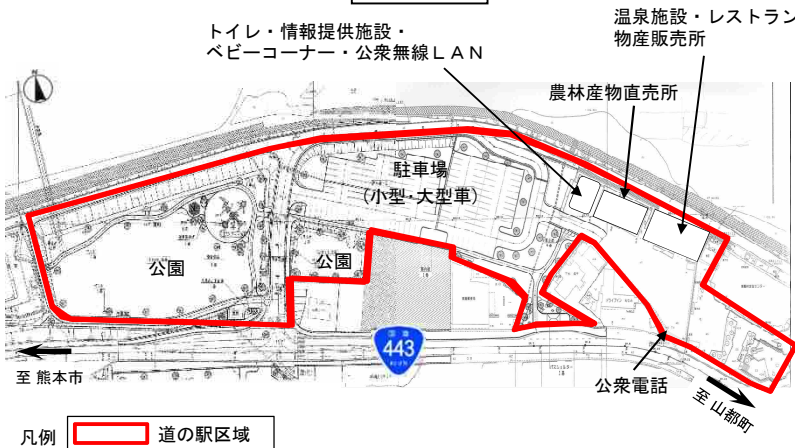


位置図



出典：国土地理院ウェブサイト(<http://www.gsi.go.jp/>)

平面図



凡例 道の駅区域

位置図



出典：国土地理院ウェブサイト(<http://www.gsi.go.jp/>)

道の駅「くしま」

◆路線名：一般国道220号

◆所在地：みやざきけん くしまし おおあぎにしかた
宮崎県 串間市 大字西方 5503番地1

◆面積および施設等

- ・面積：18,337㎡
- ・施設：駐車場135台、トイレ15器、情報提供施設、観光案内所、ベビーコーナー、非常用電源、備蓄倉庫、貯水槽、公衆電話、公衆無線LAN、イベント広場、市民交流施設、飲食物販施設、EV充電施設、キッズコーナー、サイクルラック
- ・整備手法：一体型

◆オープン予定：令和3年度

◆特徴

- ・交流イベントや子育て応援、道守等の地域活動との連携により、あらゆる世代が活躍・交流する地域を支える拠点
- ・交通結節点としてのアクセス性に加え、公共交通機能も集約した「串間市の玄関口」
- ・周辺道の駅との交流・連携、サイクリングの拠点の整備により、周遊観光の促進と新たな観光需要の創出
- ・災害時の避難場所として、非常用電源や備蓄倉庫を整備

イメージパース

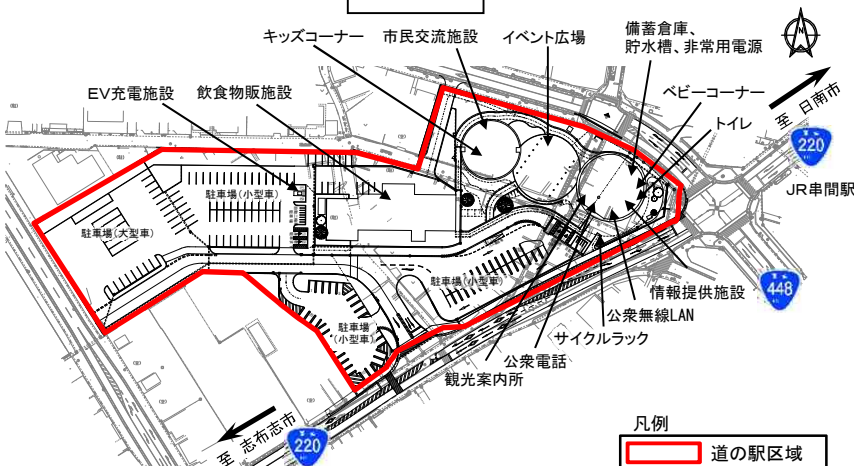


位置図



出典：国土地理院ウェブサイト(<http://www.gsi.go.jp/>)

平面図



位置図



出典：国土地理院ウェブサイト(<http://www.gsi.go.jp/>)